



Oslobobené od poplatku
podľa zákona č. 145/95 Z. z.

Geometrický plán je podkladom na právne úkony, keď údaje doterajšieho stavu výkazu výmer sú zhodné s údajmi platných výpisov z katastra nehnuteľností

Vyhoviteľ GEOKOD s.r.o. Žitná 21 831 06 Bratislava dasa.podubinska@geokod.sk IČO: 35 715 456	Kraj <i>Trnavský</i>	Okres <i>Senica</i>	Obec <i>Sekule</i>
	Kat. územie <i>Sekule</i>	Číslo plánu <i>54-219/2024</i>	Mapový list č. <i>VKM</i>
GEOMETRICKÝ PLÁN <i>na vyznačenie vecného bremena na parc. reg. E-KN č. 1400, 1401, 1403, 1411/2, 1444, 1445/1, 1445/2, 1448, 1449, 1452/1, 1452/2, 1452/3, 1452/4, 1452/5, 1452/6, 1453 a C-KN 830/8.</i>			
Vyhotovil		Autorizačne overil	
Dňa: <i>28.7.2025</i>	Meno: <i>Ing. Daša Podubinská</i>	Dňa: <i>28.7.2025</i>	Meno: <i>Ing. Richard Škúci</i>
Nové hranice boli v prírode označené <i>neboli označené</i>		Náležitosťami a presnosťou zodpovedá predpisom	
Záznam podrobného merania (meračský náčrt) č. <i>1400</i>		Úradne overené podľa § 9 zákona NR SR č. 215/1995 Z.z. o geodézii a kartografii	
Súradnice bodov označených číslami a ostatné meračské údaje sú uložené vo všeobecnej dokumentácii		Pečiatka a podpis 	
		Pečiatka a podpis 	

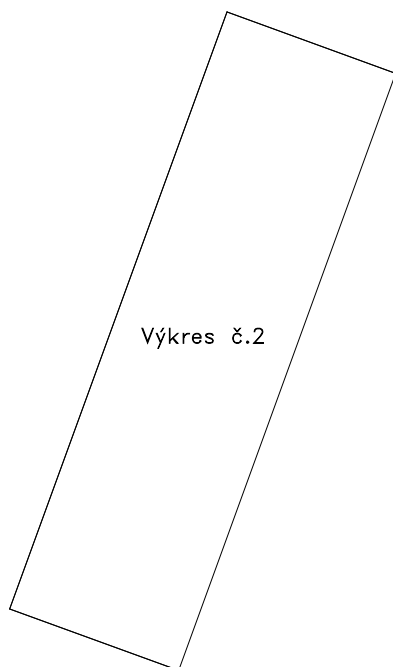
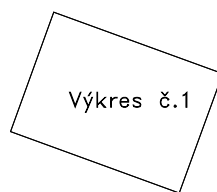
VÝKAZ VÝMER


Doterajší stav					Zmeny					Nový stav							
Číslo					Výmera		Druh pozemku	Diel číslo	k parcele číslo	m ²	od parcely číslo	m ²	Číslo parcely	Výmera		Druh pozemku	Vlastník, (iná opráv. osoba) adresa, (sídlo)
pžkn vložky	listu vlastn.	parcely												ha	m ²		
PK	LV	PK	KN-E	KN-C									ha	m ²	kód		
Stav právny																	
Vyčíslenie rozsahu vecného bremena																	
	2604		1400		1554	orná p.	1			1400	15	(1400	1554	orná p.)		Doterajší	
	2604		1401		1551	orná p.	2			1401	13	(1401	1551	orná p.)		Doterajší	
	4400		1403		439	orná p.	3			1403	29	(1403	439	orná p.)		Doterajší	
	4260		1411/2		240	lesný p.	4			1411/2	7	(1411/2	240	lesný p.)		Doterajší	
	4054		1444		1824	orná p.	5			1444	12	(1444	1824	orná p.)		Doterajší	
	1715		1445/1		1482	orná p.	6			1445/1	16	(1445/1	1482	orná p.)		Doterajší	
	2055		1445/2		1533	orná p.	7			1445/2	15	(1445/2	1533	orná p.)		Doterajší	
	1711		1448		2812	orná p.	8			1448	28	(1448	2812	orná p.)		Doterajší	
	2990		1449		1860	orná p.	9			1449	22	(1449	1860	orná p.)		Doterajší	
	2802		1452/1		2335	orná p.	10			1452/1	25	(1452/1	2335	orná p.)		Doterajší	
	3305		1452/2		1235	orná p.	11			1452/2	13	(1452/2	1235	orná p.)		Doterajší	
	3157		1452/3		1223	orná p.	12			1452/3	12	(1452/3	1223	orná p.)		Doterajší	
	4407		1452/4		1228	orná p.	13			1452/4	13	(1452/4	1228	orná p.)		Doterajší	
	2964		1452/5		1232	orná p.	14			1452/5	13	(1452/5	1232	orná p.)		Doterajší	
	1726		1452/6		2472	orná p.	15			1452/6	27	(1452/6	2472	orná p.)		Doterajší	
	4409		1453		7024	orná p.	16			1453	56	(1453	7024	orná p.)		Doterajší	

VÝKAZ VÝMER

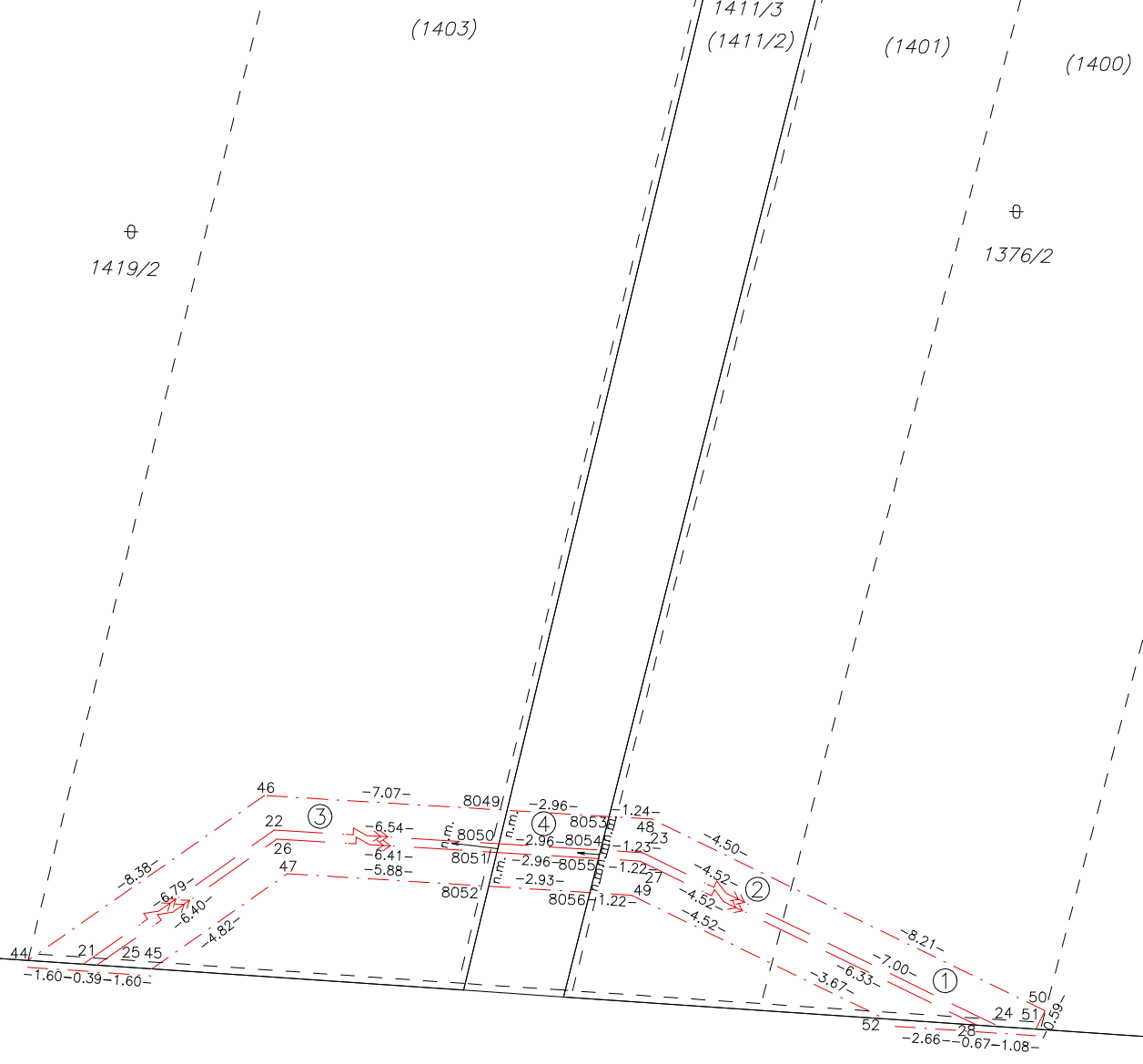
Doterajší stav								Zmeny					Nový stav				
Číslo					Výmera		Druh pozemku	Diel číslo	k parcele číslo	m ²	od parcely číslo	m ²	Číslo parcely	Výmera		Druh pozemku	Vlastník, (iná opráv. osoba) adresa, (sídlo)
pzkn vložky	listu vlastn.	parcely			ha	m ²								ha	m ²		
PK	LV	PK	KN-E	KN-C													
	917			830/8		6176	zast.pl.	17			830/8	87	830/8		6176	zast.pl. 21	Doterajší
<i>Spolu:</i>					3	6220						403		3	6220		
Stav podľa registra C KN																	
	917			830/8		6176	zast.pl.					830/8		6176	zast.pl. 21		Doterajší
				1376/2	1	3851	ost.pl.					1376/2	1	3851	ost.pl. 37		Doterajší
				1411/3		197	vodná pl.					1411/3		197	vodná pl. 11		Doterajší
				1419/2		3856	ost.pl.					1419/2		3856	ost.pl. 37		Doterajší
				1491/1	12	9656	orná p.					1491/1	12	9656	orná p. 1		Doterajší
<i>Spolu:</i>					15	3736							15	3736			
<p><i>Poznámka1:</i> Zriaďuje sa vecné bremeno podľa Zákona č. 251/2012 Z.z., § 43, ods.) 7, v platnom znení vo vyznačenom rozsahu vo vzdialenosti 1m od krajného vodiča podzemného vedenia na parc. reg. KN-E č. 1400, 1401, 1403, 1411/2, 1444, 1445/1, 1445/2, 1448, 1449, 1452/1, 1452/2, 1452/3, 1452/4, 1452/5, 1452/6, 1453 a parc. reg.. C-KN 830/8 v rozsahu dielov č. 1-17 v prospech oprávnenej osoby (SO 08-35-07).</p> <p><i>Poznámka2:</i> Zriaďuje sa vecné bremeno podľa Zákona č. 251/2012 Z.z., § 43, ods.) 7, v platnom znení vo vyznačenom rozsahu vo vzdialenosti 1m od krajného vodiča podzemného vedenia na parc. reg. KN-E č. 1400, 1401, 1403, 1411/2, 1444, 1445/1, 1445/2, 1448, 1449, 1452/1, 1452/2, 1452/3, 1452/4, 1452/5, 1452/6, 1453 a parc. reg.. C-KN 830/8 v rozsahu dielov č. 1-17 v prospech oprávnenej osoby (SO 08-35-08).</p>																	
<p><i>Legenda: kód spôsobu využívania</i></p> <p>1 - Pozemok využívaný pre rastlinnú výrobu, na ktorom sa pestujú obilniny, okopaniny, krmoviny, technické plodiny, zelenina a iné poľnohospodárske plodiny alebo pozemok dočasne nevyužívaný pre rastlinnú výrobu</p> <p>11 - Vodný tok (prírodný – rieka, potok; umelý – kanál, náhon a iné)</p> <p>21 - Pozemok, na ktorom je postavená inžinierska stavba - diaľnica a rýchlostná komunikácia a jej súčasti</p>																	

Prehľad kladu výkresov

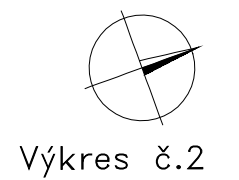




Výkres č.1



1350



Výkres č.2

