

Geometrický plán je podkladom na právne úkony, keď údaje doterajšieho stavu výkazu výmer sú zhodné s údajmi platných výpisov z katastra nehnuteľností

Vyhoviteľ <b>Ing. V. Hronček – GEOREAL</b> Karadžičova 24A Bratislava 82108 IČO: 10919511	Kraj <b>Košický</b>		Okres <b>Spišská Nová Ves</b>		Obec <b>Spišská Nová Ves</b>	
	Kat. územie <b>Spišská Nová Ves</b>		Číslo plánu <b>55.4/2021</b>		Mapový list č. <b>Spišská Nová Ves 4-5/31</b>	
	<b>GEOMETRICKÝ PLÁN</b> <i>na odčlenenie a určenie vlastníckych práv k pozemkom p. č. 9239/73, 1282/1-4</i>					
Vyhotožil		Autorizačne overil			Úradne overil	
Dňa: <b>02.06.2021</b>	Meno: <b>Ing. Jaroslav Kutlík</b>	Dňa: <b>02.06.2021</b>	Meno: <b>Ing. Jaroslav Kutlík</b>	Dňa:	Číslo:	
Nové hranice boli v prírode označené <b>neboli stabilizované</b>		Náležitostami a presnosťou zodpovedá predpisom			Úradne overené podľa § 9 zákona NR SR č. 215/1995 Z.z. o geodézii a kartografii	
Záznam podrobného merania (meračský náčrt) č. <b>9168</b>		Pečiatka a podpis			Pečiatka a podpis	
Súradnice bodov označených číslami a ostatné meračské údaje sú uložené vo všeobecnej dokumentácii						

## VÝKAZ VÝMER

Doterajší stav					Zmeny					Nový stav							
Číslo					Výmera		Druh pozemku	Diel číslo	k parcele číslo	m <sup>2</sup>	od parcely číslo	m <sup>2</sup>	Číslo parcely	Výmera		Druh pozemku	Vlastník, (iná opráv. osoba) adresa, (sídlo)
pzkn. vložky	listu vlastn.	parcely												ha	m <sup>2</sup>		
PK	LV	PK	KN-E	KN-C													
	860		3007/2		2379		orná p.	1	9239/73	389		( 3007/2	1990	orná p. )		Doterajší	
	4342		73436		3150		zast.pl.	2	1282/2	58		( 73436	2980	zast.pl. )		detto	
								3	1282/3	96							
								4	1282/4	16							
								2		73436	58	1282/2	58	zast.pl. 22		Železnice Slovenskej republiky Klemensova 8 813 61 Bratislava	
								3		73436	96	1282/3	96	zast.pl. 22		detto	
								4		73436	16	1282/4	16	zast.pl. 22		detto	
								1		3007/2	389	9239/73	389	orná p. 1		detto	
Spolu:					5529					559			5529				
				1282	5535		zast.pl.					1282/1	5365	zast.pl. 22		Doterajší	
												1282/2	58	zast.pl. 22		ako v stave právnom	
												1282/3	96	zast.pl. 22		detto	
												1282/4	16	zast.pl.		detto	
													22				

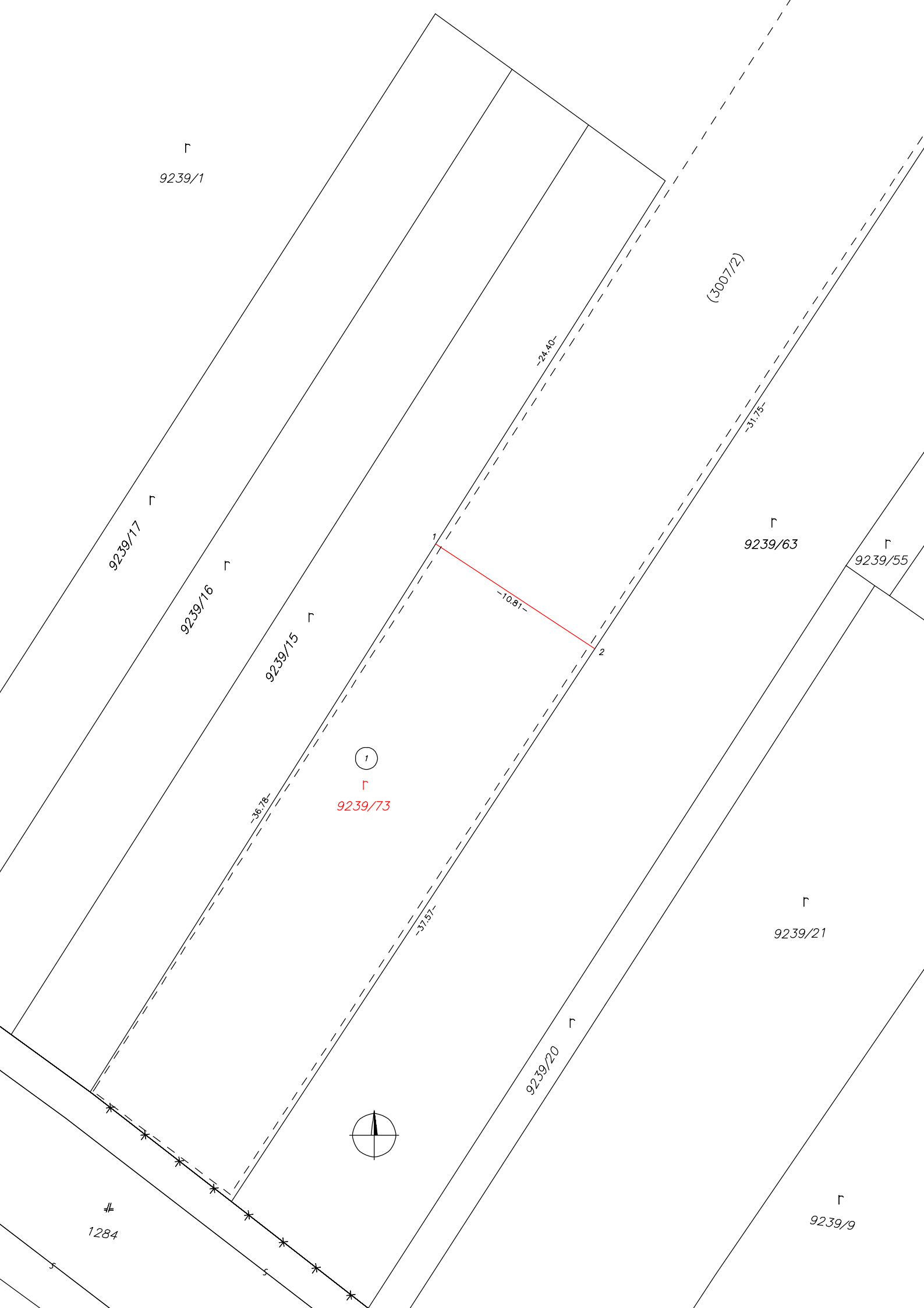
## VÝKAZ VÝMER

Doterajší stav					Zmeny							Nový stav					
Číslo					Výmera		Druh pozemku	Diel číslo	k parcele číslo	m <sup>2</sup>	od parcely číslo	m <sup>2</sup>	Číslo parcely	Výmera		Druh pozemku	Vlastník, (iná opráv. osoba) adresa, (sídlo)
pzkn. vložky	listu vlastn.	parcely			ha	m <sup>2</sup>								ha	m <sup>2</sup>		
PK	LV	PK	KN-E	KN-C													
				9239/1	1	9679	orná p.					9239/1	1	9290	orná p. 1	Doterajší	
												9239/73		389	orná p. 1	ako v stave právnom	
<i>Spolu:</i>					2	5214							2	5214			

Legenda: kód spôsobu využívania 1 Pozemok využívaný pre rastlinnú výrobu, na ktorom sa pestujú obilniny, okopaniny, krmoviny, technické plodiny, zelenina...

22 Pozemok, na ktorom je postavená inžinierska stavba – cestná, miestna a účelová komunikácia, lesná cesta, poľná cesta, ...

Poznámka: K zápisu geometrického plánu je potrebné doložiť výnimku zo zákazu drobenia podľa § 22 a § 23 zákona č. 180/1995 Z. z.



Q  
1198

d  
1197/1

Q  
1175

1197/2

#  
1178

1176

d

Q  
1177

Q  
1153

#  
1282  
1282/1

A

-16.64-

-5.08-

-0.60

11

-11.40

3

-25.51-

# 1282/2

(2)

-25.49-

(73436)

5.12

-0.20-

-6.95-

-7.06-

-7.00-

6

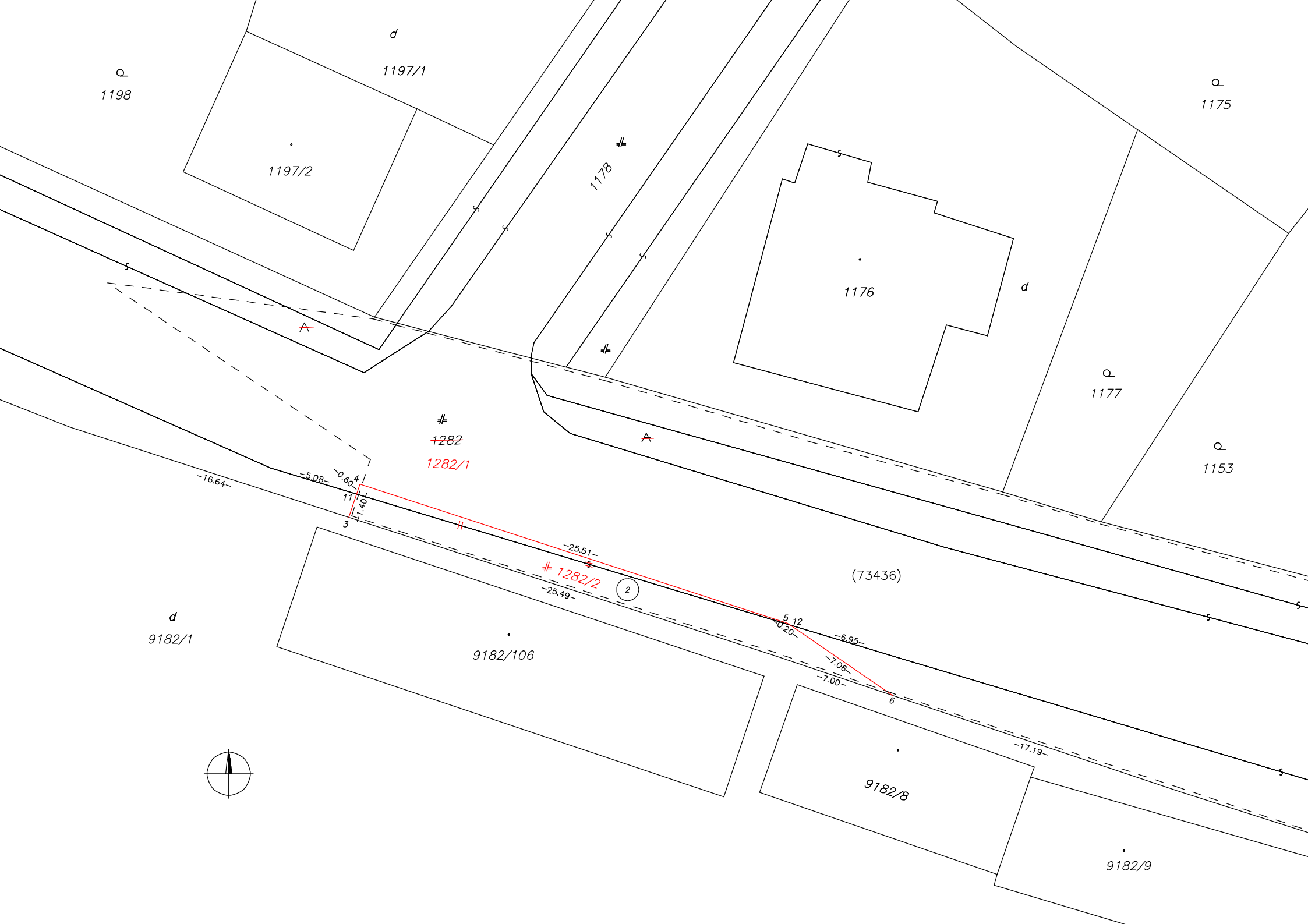
-17.19-

d  
9182/1

9182/106

9182/8

9182/9



1129/1

1128/1

1127

1125/2

1125/1

1118/1

#  
~~1282~~  
1282/1

(73436)

A

A

9182/10

-6.33-

7

-11.67-

-5.60-

-1.38- 8

13

#  
1282/3

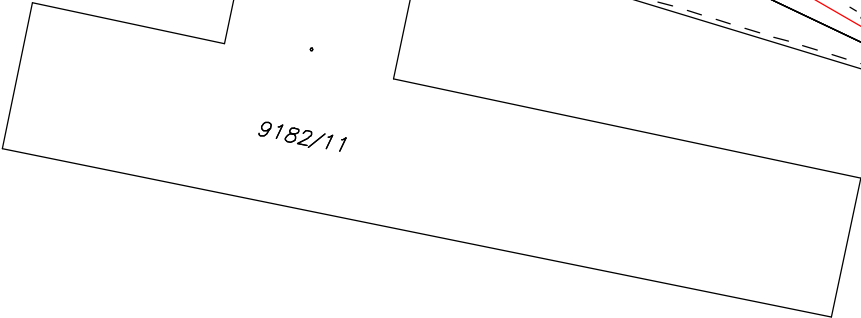
3

-9.12-

9

-11.38-

#  
9145/1



9182/11

-7.47-

#  
1282/4

4

10

-18.81-

#  
1080/2

1080/3

#  
1079

