

Geometrický plán je podkladom na právne úkony, keď údaje doterajšieho stavu výkazu výmer sú zhodné s údajmi platných výpisov z katastra nehnuteľností

Vyhoviteľ <b>Ing. V. Hronček - GEOREAL</b> Karadžičova 24A, Bratislava IČO: 10919511 georeal.ba@gmail.com		Kraj <i>Košický</i>	Okres <i>Spišská Nová Ves</i>	Obec <i>Spišská Nová Ves</i>
		Kat. <i>Spišská Nová Ves</i>	Číslo plánu <i>55.17/2021</i>	Mapový list č. <i>SNV 4-7/12, 21, 23</i>
		<b>GEOMETRICKÝ PLÁN</b> <i>na odčlenenie a určenie vlastníckych práv k pozemkom p.č. 9549/2, 9522/33-35, 9550/4, :/5, 9553/13.</i>		
Vyhoviteľ		Autorizačne overil		Úradne overil Meno:
Dňa: <i>14.4.2022</i>	Meno: <i>Ing. Viktória Rišková</i>	Dňa: <i>19.4.2022</i>	Meno: <i>Ing. Elena Baťová</i>	Dňa:
Nové hranice boli v prírode označené <i>neboli stabilizované</i>		Náležitostami a presnosťou zodpovedá predpisom		Číslo: <i>G1-</i>
Záznam podrobného merania (meračský náčrt) č. <i>9442</i>				Úradne overené podľa § 9 zákona NR SR č. 215/1995 Z.z. o geodézii a kartografii
Súradnice bodov označených číslami a ostatné meračské údaje sú uložené vo všeobecnej dokumentácii		Pečiatka a podpis		Pečiatka a podpis

# VÝKAZ VÝMER

Doterajší stav					Zmeny					Nový stav							
Číslo					Výmera		Druh pozemku	Diel číslo	k parcele číslo	m <sup>2</sup>	od parcely číslo	m <sup>2</sup>	Číslo parcely	Výmera		Druh pozemku	Vlastník, (iná opráv. osoba) adresa, (sídlo)
pzkn vložky	listu vlastn.	parcely		ha										m <sup>2</sup>	ha		
PK	LV	PK	KN-E	KN-C													
<b>Stav právny</b>																	
	4342		4943			8382	t.t.p.	1	9549/2	4		(4943)		8378	t.t.p.)	Doterajší	
	10485		4945		1	0398	orná p.	2	9522/33	4		(4945)	1	0386	orná p.)	Doterajší	
								3	9522/34	4							
								4	9522/35	4							
	3062		4970			6692	orná p.	5	9550/4	4		(4970)		6688	orná p.)	Doterajší	
	1516		4990			5263	t.t.p.	6	9550/5	4		(4990)		5259	t.t.p.)	Doterajší	
	10351		54875			8579	orná p.	7	9553/13	4		(54875)		8575	orná p.)	Doterajší	
								1			4943	4	9549/2	4	t.t.p.	Železnice Slovenskej republiky, Klemensova 8, Bratislava	
								2			4945	4	9522/33	4	t.t.p.	Detto	
								3			4945	4	9522/34	4	t.t.p.	Detto	
								4			4945	4	9522/35	4	t.t.p.	Detto	
								5			4970	4	9550/4	4	t.t.p.	Detto	
								6			4990	4	9550/5	4	t.t.p.	Detto	
								7			54875	4	9553/13	4	orná p.	Detto	
															1		
Spolu:					3	9314				28				3	9314		
<b>Stav podľa registra C KN</b>																	
				9549		9025	t.t.p.					9549/1		9021	t.t.p.	Doterajší	
												9549/2		4	t.t.p.	Ako v stave právnom	
				9522/19		8165	t.t.p.					9522/19		8153	t.t.p.	Doterajší	
															7		




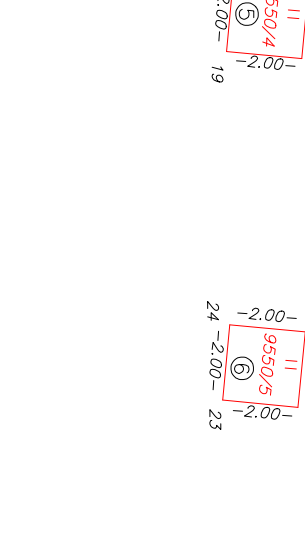

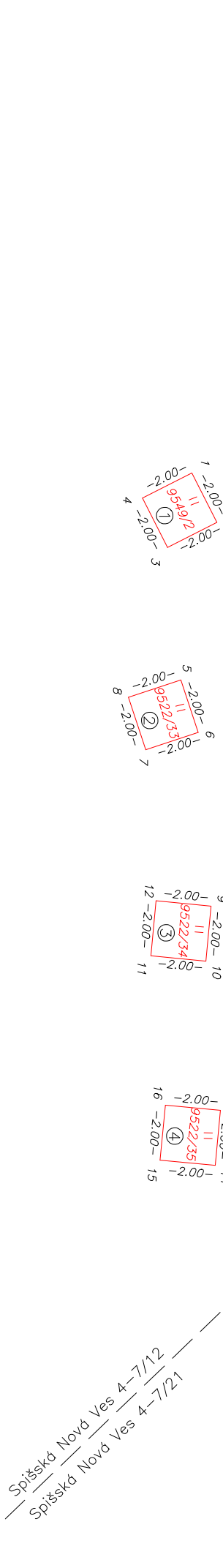
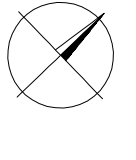
## VÝKAZ VÝMER

Doterajší stav					Zmeny					Nový stav							
Číslo					Výmera		Druh pozemku	Diel číslo	k parcele číslo	m <sup>2</sup>	od parcely číslo	m <sup>2</sup>	Číslo parcely	Výmera		Druh pozemku	Vlastník, (iná opráv. osoba) adresa, (sídlo)
pzkn vložky	listu vlastn.	parcely		ha										m <sup>2</sup>	ha		
PK	LV	PK	KN-E	KN-C													
				9550/1	2	2570	t.t.p.					9522/33		4	t.t.p. 7	Ako v stave právnom	
												9522/34		4	t.t.p. 7	Ako v stave právnom	
												9522/35		4	t.t.p. 7	Ako v stave právnom	
				9550/1	2	2562	t.t.p.					9550/1	2	2562	t.t.p. 7	Doterajší	
												9550/4		4	t.t.p. 7	Ako v stave právnom	
												9550/5		4	t.t.p. 7	Ako v stave právnom	
				9553/1	16	2263	orná p.					9553/1	16	2263	orná p. 1	Doterajší	
												9553/13		4	orná p. 1	Ako v stave právnom	
<i>Spolu:</i>					20	2027							20	2027			

Poznámka: K zápisu geometrického plánu je potrebné doložiť výnimku zo zákazu drobenia podľa § 22 a 23 zákona č. 180/1995 Z. z.

Legenda: kód spôsobu využívania 1 - Pozemok využívaný pre rastlinnú výrobu, na ktorom sa pestujú obilniny, okopaniny, krmoviny, technické plodiny, zelenina a iné poľnohospodárske plodiny alebo pozemok dočasne nevyužívaný pre rastlinnú výrobu

7 - Pozemok lúky a pasienku trvalo porastený trávami alebo pozemok dočasne nevyužívaný pre trvalý trávny porast



Spisová Nová Ves 4-7/21  
Spisová Nová Ves 4-7/21

Spisová Nová Ves 4-7/21  
Spisová Nová Ves 4-7/23

Spisová Nová Ves 4-7/21  
Spisová Nová Ves 4-7/23

Spisová Nová Ves 4-7/21  
Spisová Nová Ves 4-7/23