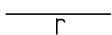






## LEGENDA

	stav podľa registra CKN
	stav podľa registra EKN
	trvalý záber
	dočasný záber
	os železničnej trate so staničením

Stav právny

PS 06-22-10
PS 05-21-07
PS 06-22-01.1
PS 06-22-10
SO 06-37-11

Geometrický plán je podkladom na právne úkony, keď údaje doterajšieho stavu výkazu výmer sú zhodné s údajmi platných výpisov z katastra nehnuteľností

Vyhoviteľ <b>GEEKOD, s.r.o.</b> Žitná 21 831 06 Bratislava richard.skuci@geokod.sk IČO: 35 715 456	Kraj <i>Košický</i>	Okres <i>Spišská Nová Ves</i>	Obec <i>Smižany</i>
	Kat. územie <i>Smižany</i>	Číslo plánu <i>31-205/2021</i>	Mapový list č. <i>VS-XIV-11-8, VS-XV-11-5 VS-XV-11-6</i>
<b>PODKLAD</b>		<i>na uzatváranie zmlúv - dočasný záber na stavbe Modernizácia železničnej trate Žilina - Košice, úsek trate Poprad Tatry (mimo) - Krompachy.</i>	
Vyhoviteľ	Autorizačne overil		Úradne overil
Dňa: <i>26.05.2022</i>	Meno: <i>Peter Kokles</i>	Dňa:	Meno:
Nové hranice boli v prírode označené <i>neboli označené</i>		Úradne overené podľa § 9 zákona NR SR č. 215/1995 Z.z. o geodézii a kartografii	
Záznam podrobného merania (meračský náčrt) č. ----	Náležitosťami a presnosťou zodpovedá predpisom		
Súradnice bodov označených číslami a ostatné meračské údaje sú uložené vo všeobecnej dokumentácii	Pečiatka a podpis		Pečiatka a podpis

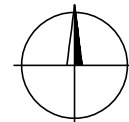
## VÝKAZ VÝMER

Doterajší stav					Zmeny					Nový stav							
Číslo					Výmera		Druh pozemku	Diel číslo	k parcele číslo	m <sup>2</sup>	od parcely číslo	m <sup>2</sup>	Číslo parcely	Výmera		Druh pozemku	Vlastník, (iná opráv. osoba) adresa, (sídlo)
pzkn vložky	listu vlastn.	parcely												ha	m <sup>2</sup>		
PK	LV	PK	KN-E	KN-C													
<i>Stav právny</i>																	
	869		584/1			1741	orná p.	1	PS 06-22-10	6		(584/1		1735	orná p.)	Doterajší	
	1586		583/1			1931	orná p.	2	PS 06-22-10	2		(583/1		1929	orná p.)	Doterajší	
	1127		450/1			3916	orná p.	3	PS 06-22-10	13		(450/1		3903	orná p.)	Doterajší	
	304		446/1			3772	orná p.	4	PS 06-22-10	15		(446/1		3757	orná p.)	Doterajší	
	2007		445/1			3519	orná p.	5	PS 06-22-10	11		(445/1		3508	orná p.)	Doterajší	
	2519			1173		251	orná p.	6	PS 05-21-07	47		1173		204	orná p. 1	Doterajší	
	1			1179		258	orná p.	7	PS 05-21-07	21		1179		237	orná p. 1	Doterajší	
	289		1847/1			2402	orná p.	8	PS 06-22-01.1 PS 06-22-10	8		(1847/1		2394	orná p.)	Doterajší	
	1532		1846/2			2463	orná p.	9	PS 06-22-01.1 PS 06-22-10	24		(1846/2		2439	orná p.)	Doterajší	
	3483		1846/101			2058	orná p.	10	PS 06-22-01.1 PS 06-22-10	1		(1846/101		2057	orná p.)	Doterajší	
	1			1820/4		7906	orná p.	11	PS 06-22-01.1 PS 06-22-10	47		1820/4		7859	orná p. 1	Doterajší	
	1			1820/64	2	4006	orná p.	12	PS 06-22-01.1 PS 06-22-10	84		1820/64	2	3922	orná p. 1	Doterajší	
	3461		1833/202			52	zast.pl.	13	PS 06-22-01.1 PS 06-22-10	9		(1833/202		43	zast.pl.)	Doterajší	



# VÝKAZ VÝMER

Doterajší stav					Zmeny					Nový stav							
Číslo					Výmera		Druh pozemku	Diel číslo	k parcele číslo	m <sup>2</sup>	od parcely číslo	m <sup>2</sup>	Číslo parcely	Výmera		Druh pozemku	Vlastník, (iná opráv. osoba) adresa, (sídlo)
pzkn vložky	listu vlastn.	parcely												ha	m <sup>2</sup>		
PK	LV	PK	KN-E	KN-C													
							9			1846/2	24						
							10			1846/101	1						
							11			1820/4	47						
							12			1820/64	84						
							13			1833/202	9						
							14			2418/101	31						
							15			2418/101	15						
							16			91764	23						
							17			1820/6	1						
							18			1820/5	1						
							19			91760/1	166						
							20			1820/19	46	PS 06-22-01.1 PS 06-22-10	456	ost.pl. 99		SR - Železnice SR	
							21			1677/148	7	SO 06-37-11	7	ost.pl. 99		SR - Železnice SR	
<i>Spolu:</i>					9	9311			578		578		9	9311			
					<p style="text-align: center;"><i>Legenda: kód spôsobu využívania</i></p> <p style="text-align: center;"><i>1 - Pozemok využívaný pre rastlinnú výrobu, na ktorom sa pestujú obilniny, okopaniny, krmoviny, technické plodiny, zelenina a iné poľnohospodárske plodiny alebo pozemok dočasne nevyužívaný pre rastlinnú výrobu</i></p> <p style="text-align: center;"><i>37 - Pozemok, na ktorom sú skaly, svahy, rokliny, výmole, vysoké medze s krovím alebo kamením a iné plochy, ktoré neposkytujú trvalý úžitok.</i></p> <p style="text-align: center;"><i>99 - Pozemok využívaný podľa druhu pozemku</i></p>												



M 1:500  
VS-XIV-11-8

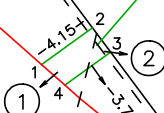
Г  
1354/2

→  
1354/5

Г  
1354/1

≠  
2418/1

PS 06-22-10



177.200

(584/1)

Г  
1355/1

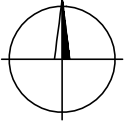
(583/1)

II  
1356/1

#  
2370/5

#  
2370/4

Г  
1373/2



M 1:500  
VS-XV-11-5

#  
2418/1

PS 06-22-10

Г  
1373/1

(450/1)

(446/1)

(445/1)

176,600

